







Januar

> 4 Bft. 
 > 3 Bft. 

 7h  20°C  16°C  19°C

		ZEIT	MAXIMALER WASSERSTAND
01	SO	*	-
02	MO	*	-
03	DI	*	-
04	MI	*	-
05	DO	12:36	25
06	FR	● 13:14	35
07	SA	13:49	50
08	SO	14:23	35
09	MO	14:57	25
10	DI	*	-
11	MI	*	-
12	DO	*	-
13	FR	*	-
14	SA	*	-
15	SO	*	-
16	MO	*	-
17	DI	*	-
18	MI	*	-
19	DO	11:20	35
20	FR	12:14	50
21	SA	○ 13:05	70
22	SO	13:54	85
23	MO	14:42	85
24	DI	15:29	75
25	MI	16:16	50
26	DO	*	-
27	FR	*	-
28	SA	*	-
29	SO	*	-
30	MO	*	-
31	DI	*	-



Februar

> 4 Bft. 
 > 3 Bft. 

 7h  21°C  16°C  18°C

		ZEIT	MAXIMALER WASSERSTAND
01	MI	*	-
02	DO	*	-
03	FR	*	-
04	SA	*	-
05	SO	● 13:35	35
06	MO	14:05	35
07	DI	14:35	50
08	MI	15:06	35
09	DO	15:38	35
10	FR	*	-
11	SA	*	-
12	SO	*	-
13	MO	*	-
14	DI	*	-
15	MI	*	-
16	DO	*	-
17	FR	*	-
18	SA	12:10	55
19	SO	12:57	85
20	MO	○ 13:41	100
21	DI	14:23	100
22	MI	15:04	85
23	DO	15:44	75
24	FR	16:25	55
25	SA	*	-
26	SO	*	-
27	MO	*	-
28	DI	*	-

März

> 4 Bft. 
 > 3 Bft. 



 8h  22°C  17°C  19°C

		ZEIT	MAXIMALER WASSERSTAND
01	MI	*	-
02	DO	*	-
03	FR	*	-
04	SA	*	-
05	SO	12:41	45
06	MO	13:10	50
07	DI	● 13:38	55
08	MI	14:07	65
09	DO	14:37	65
10	FR	15:08	60
11	SA	15:42	45
12	SO	*	-
13	MO	*	-
14	DI	*	-
15	MI	*	-
16	DO	*	-
17	FR	*	-
18	SA	*	-
19	SO	11:48	60
20	MO	12:40	85
21	DI	○ 13:19	100
22	MI	13:57	110
23	DO	14:34	100
24	FR	15:11	80
25	SA	15:47	60
26	SO	*	-
27	MO	*	-
28	DI	*	-
29	MI	*	-
30	DO	*	-
31	FR	*	-

Die Lagune erstreckt sich über max. 4km und füllt sich gezeitenabhängig zur ● Vollmond & ○ Neumond-Phase – die angegebenen Höhen beziehen sich auf die geschätzt tiefsten Stellen der Lagune. Zum Windsurfen ist eine geschätzte Mindestdiefe von 80 cm erforderlich.
 Windstatistik: Die Angaben beruhen auf Windstärken, die min. drei Stunden täglich anhielten und sind Durchschnittswerte aus täglichen Messungen seit 1985. Die Temperaturen sind Durchschnittswerte (www.wetteronline.de).
 Alle Werte unterliegen Schwankungen in Abhängigkeit der natürlichen Gegebenheiten.





April

> 4 Bft. 
> 3 Bft. 

 9h  23°C  17°C  20°C

		ZEIT	MAXIMALER WASSERSTAND
01	SA	*	-
02	SO	*	-
03	MO	13:10	45
04	DI	13:38	60
05	MI	14:07	75
06	DO	● 14:36	75
07	FR	15:07	75
08	SA	15:40	75
09	SO	16:16	50
10	MO	*	-
11	DI	*	-
12	MI	*	-
13	DO	*	-
14	FR	*	-
15	SA	*	-
16	SO	*	-
17	MO	12:37	55
18	DI	13:17	75
19	MI	13:54	90
20	DO	○ 14:30	90
21	FR	15:05	90
22	SA	15:40	75
23	SO	16:17	60
24	MO	16:55	50
25	DI	*	-
26	MI	*	-
27	DO	*	-
28	FR	*	-
29	SA	*	-
30	SO	*	-



Mai

> 4 Bft. 
> 3 Bft. 

 10h  24°C  18°C  20°C

		ZEIT	MAXIMALER WASSERSTAND
01	MO	*	-
02	DI	12:31	45
03	MI	13:02	60
04	DO	13:34	75
05	FR	● 14:07	85
06	SA	14:41	85
07	SO	15:19	85
08	MO	15:59	75
09	DI	16:46	60
10	MI	17:41	45
11	DO	*	-
12	FR	*	-
13	SA	*	-
14	SO	*	-
15	MO	*	-
16	DI	12:12	60
17	MI	12:52	75
18	DO	13:30	75
19	FR	○ 14:06	75
20	SA	14:43	75
21	SO	15:19	60
22	MO	15:57	45
23	DI	*	-
24	MI	*	-
25	DO	*	-
26	FR	*	-
27	SA	*	-
28	SO	*	-
29	MO	*	-
30	DI	*	-
31	MI	*	-

Juni

> 4 Bft. 
> 3 Bft. 

 11h  26°C  20°C  21°C

		ZEIT	MAXIMALER WASSERSTAND
01	DO	12:26	45
02	FR	13:04	60
03	SA	13:42	75
04	SO	● 14:23	85
05	MO	15:06	85
06	DI	15:52	75
07	MI	16:43	75
08	DO	17:39	60
09	FR	*	-
10	SA	*	-
11	SO	*	-
12	MO	*	-
13	DI	*	-
14	MI	*	-
15	DO	12:31	45
16	FR	13:12	50
17	SA	13:52	60
18	SO	○ 14:30	60
19	MO	15:08	60
20	DI	15:45	50
21	MI	16:00	45
22	DO	*	-
23	FR	*	-
24	SA	*	-
25	SO	*	-
26	MO	*	-
27	DI	*	-
28	MI	*	-
29	DO	*	-
30	FR	*	-



Juli

> 4 Bft. 95-100%
> 3 Bft. 95-100%

☀️ 10h 🌡️ 27°C 🌙 21°C 🌊 22°C

		ZEIT	MAXIMALER WASSERSTAND
01	SA	12:40	45
02	SO	13:26	60
03	MO	● 14:12	80
04	DI	14:58	90
05	MI	15:46	90
06	DO	16:36	90
07	FR	17:27	85
08	SA	*	-
09	SO	*	-
10	MO	*	-
11	DI	*	-
12	MI	*	-
13	DO	*	-
14	FR	*	-
15	SA	*	-
16	SO	13:45	45
17	MO	○ 14:22	45
18	DI	14:57	55
19	MI	15:30	45
20	DO	16:03	45
21	FR	16:35	45
22	SA	*	-
23	SO	*	-
24	MO	*	-
25	DI	*	-
26	MI	*	-
27	DO	*	-
28	FR	*	-
29	SA	*	-
30	SO	*	-
31	MO	13:15	65

August

> 4 Bft. 85-100%
> 3 Bft. 95-100%

☀️ 10h 🌡️ 28°C 🌙 22°C 🌊 22°C

		ZEIT	MAXIMALER WASSERSTAND
01	DI	● 14:02	90
02	MI	14:48	110
03	DO	15:33	120
04	FR	16:19	115
05	SA	17:05	105
06	SO	17:53	75
07	MO	*	-
08	DI	*	-
09	MI	*	-
10	DO	*	-
11	FR	*	-
12	SA	*	-
13	SO	*	-
14	MO	13:33	45
15	DI	14:07	50
16	MI	○ 14:38	60
17	DO	15:07	60
18	FR	15:36	60
19	SA	16:06	60
20	SO	16:36	45
21	MO	*	-
22	DI	*	-
23	MI	*	-
24	DO	*	-
25	FR	*	-
26	SA	*	-
27	SO	*	-
28	MO	12:12	45
29	DI	13:01	80
30	MI	13:47	105
31	DO	● 14:30	120

September

> 4 Bft. 65-80%
> 3 Bft. 85-95%

☀️ 9h 🌡️ 27°C 🌙 22°C 🌊 23°C

		ZEIT	MAXIMALER WASSERSTAND
01	FR	15:12	120
02	SA	15:54	115
03	SO	16:37	105
04	MO	17:20	75
05	DI	*	-
06	MI	*	-
07	DO	*	-
08	FR	*	-
09	SA	*	-
10	SO	*	-
11	MO	*	-
12	DI	13:10	45
13	MI	13:41	60
14	DO	14:10	75
15	FR	○ 14:38	75
16	SA	15:06	75
17	SO	15:35	75
18	MO	16:05	60
19	DI	16:38	45
20	MI	*	-
21	DO	*	-
22	FR	*	-
23	SA	*	-
24	SO	*	-
25	MO	*	-
26	DI	11:53	60
27	MI	12:41	90
28	DO	13:25	120
29	FR	● 14:07	120
30	SA	14:48	120

Die Lagune erstreckt sich über max. 4km und füllt sich gezeitenabhängig zur ● Vollmond & ○ Neumond-Phase – die angegebenen Höhen beziehen sich auf die geschätzt tiefsten Stellen der Lagune. Zum Windsurfen ist eine geschätzte Mindestdiefe von 80 cm erforderlich.
Windstatistik: Die Angaben beruhen auf Windstärken, die min. drei Stunden täglich anhielten und sind Durchschnittswerte aus täglichen Messungen seit 1985. Die Temperaturen sind Durchschnittswerte (www.wetteronline.de).
Alle Werte unterliegen Schwankungen in Abhängigkeit der natürlichen Gegebenheiten.

GESCHÄTZTER WASSERSTAND DER LAGUNE 2023



Oktober

> 4 Bft.

> 3 Bft.

7h 26°C 21°C 23°C

		ZEIT	MAXIMALER WASSERSTAND
01	SO	15:28	115
02	MO	16:08	85
03	DI	16:50	60
04	MI	*	-
05	DO	*	-
06	FR	*	-
07	SA	*	-
08	SO	*	-
09	MO	*	-
10	DI	*	-
11	MI	12:35	45
12	DO	13:06	60
13	FR	13:36	75
14	SA	○ 14:05	75
15	SO	14:35	75
16	MO	15:06	75
17	DI	15:39	60
18	MI	16:15	45
19	DO	*	-
20	FR	*	-
21	SA	*	-
22	SO	*	-
23	MO	*	-
24	DI	*	-
25	MI	11:28	60
26	DO	12:17	85
27	FR	13:01	105
28	SA	● 13:43	115
29	SO	13:24	105
30	MO	14:04	90
31	DI	14:44	70

November

> 4 Bft.

> 3 Bft.

7h 24°C 18°C 21°C

		ZEIT	MAXIMALER WASSERSTAND
01	MI	15:26	45
02	DO	*	-
03	FR	*	-
04	SA	*	-
05	SO	*	-
06	MO	*	-
07	DI	*	-
08	MI	*	-
09	DO	*	-
10	FR	*	-
11	SA	12:00	45
12	SO	12:33	60
13	MO	○ 13:08	75
14	DI	13:43	60
15	MI	14:22	60
16	DO	15:04	45
17	FR	*	-
18	SA	*	-
19	SO	*	-
20	MO	*	-
21	DI	*	-
22	MI	*	-
23	DO	10:00	60
24	FR	10:52	75
25	SA	11:39	75
26	SO	12:23	80
27	MO	● 13:06	80
28	DI	13:48	70
29	MI	14:29	55
30	DO	*	-

Dezember

> 4 Bft.

> 3 Bft.

6h 22°C 17°C 20°C

		ZEIT	MAXIMALER WASSERSTAND
01	FR	*	-
02	SA	*	-
03	SO	*	-
04	MO	*	-
05	DI	*	-
06	MI	*	-
07	DO	*	-
08	FR	*	-
09	SA	*	-
10	SO	*	-
11	MO	12:07	45
12	DI	○ 12:48	50
13	MI	13:30	60
14	DO	14:14	55
15	FR	15:01	55
16	SA	15:53	50
17	SO	16:49	35
18	MO	*	-
19	DI	*	-
20	MI	*	-
21	DO	*	-
22	FR	*	-
23	SA	*	-
24	SO	*	-
25	MO	12:14	35
26	DI	12:58	45
27	MI	● 13:39	55
28	DO	14:18	45
29	FR	14:56	35
30	SA	*	-
31	SO	*	-

Die Lagune erstreckt sich über max. 4km und füllt sich gezeitenabhängig zur ● Vollmond & ○ Neumond-Phase – die angegebenen Höhen beziehen sich auf die geschätzt tiefsten Stellen der Lagune. Zum Windsurfen ist eine geschätzte Mindesttiefe von 80 cm erforderlich.
 Windstatistik: Die Angaben beruhen auf Windstärken, die min. drei Stunden täglich anhielten und sind Durchschnittswerte aus täglichen Messungen seit 1985. Die Temperaturen sind Durchschnittswerte (www.wetteronline.de).
 Alle Werte unterliegen Schwankungen in Abhängigkeit der natürlichen Gegebenheiten.